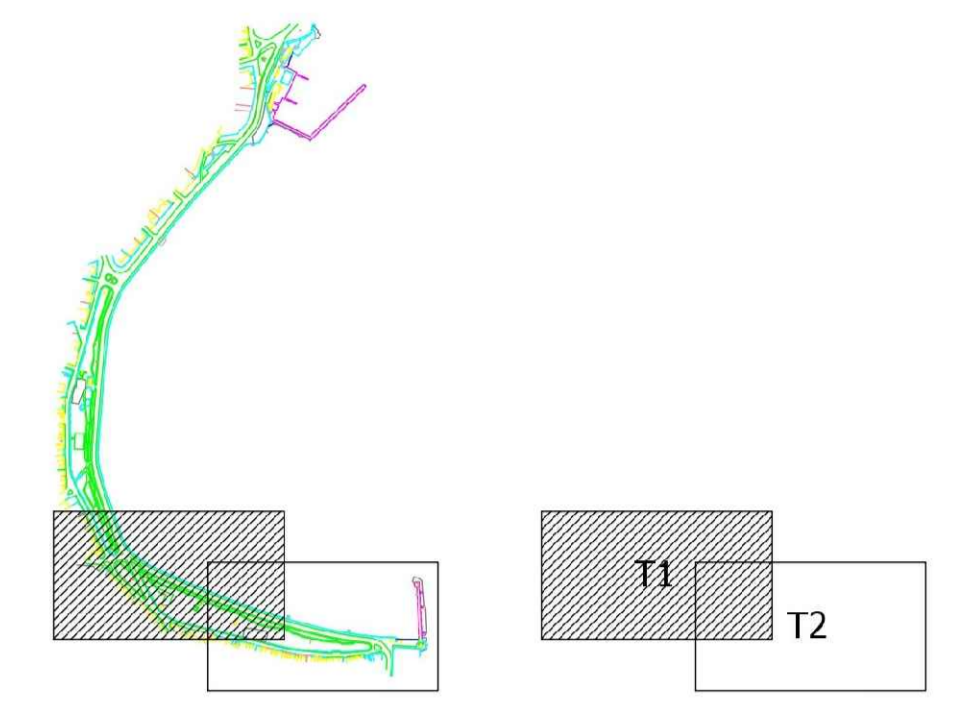


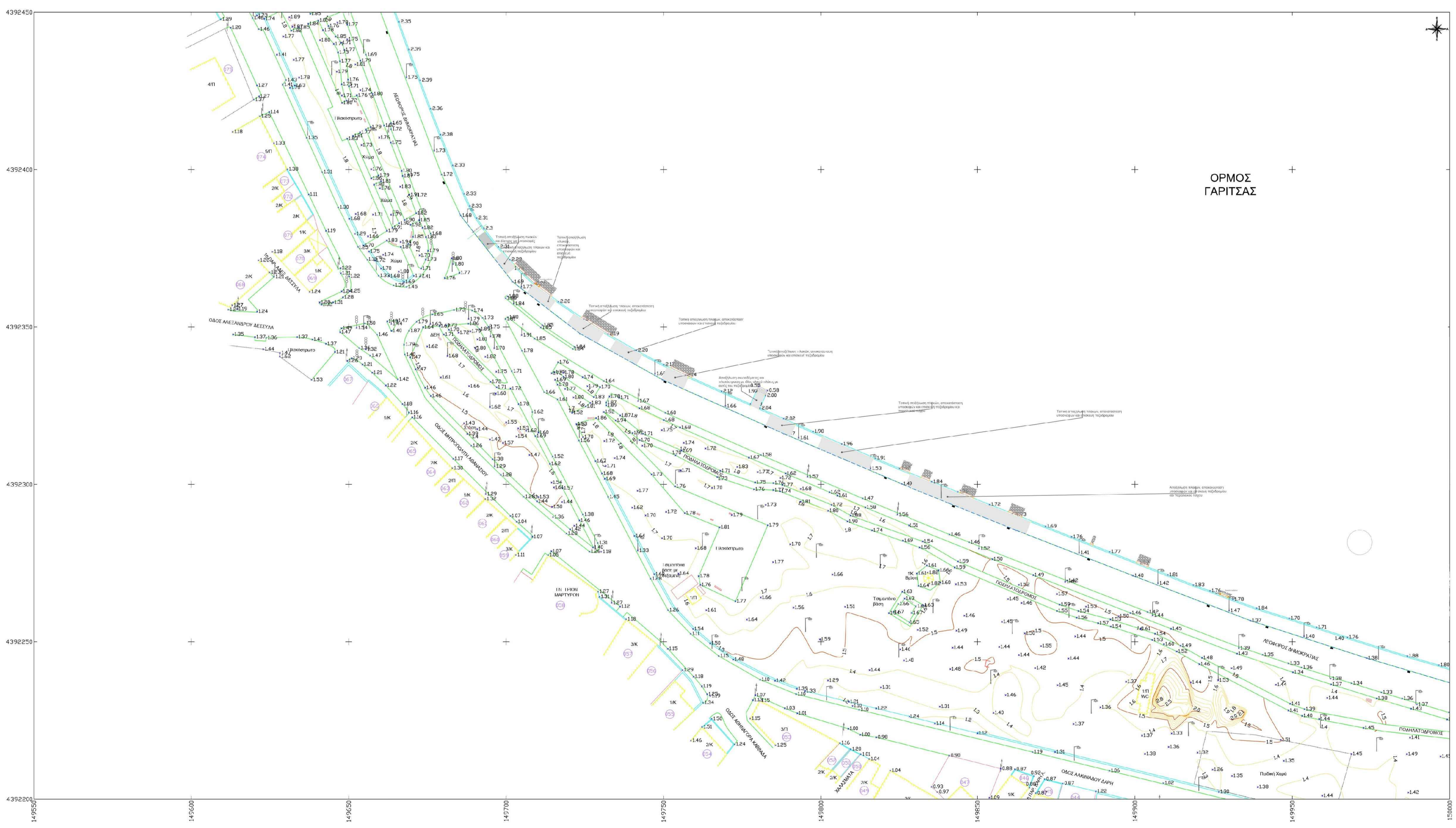
ΔΙΑΓΡΑΜΜΑ ΣΥΝΔΕΣΗΣ ΦΥΛΛΟΥ:
(κλίμακα 1:5000)



ΥΠΟΜΝΗΜΑ


- κκκκ Υψομετρικό Σημείο
- Κίτρινη Ισοθής/Καμπύλη
- Διατετασμένη Ισοθής/Καμπύλη
- Σχηματοποίηση - Περιήρηση
- Όρια πεζοδρομίου
- Όριο μελέτης
- Όριο Αιμενικής Ζώνης
- Κατασκευαστική ζώνη προστασίας
- Επιπεδοειδί πεζοδρομίου και υποκαμένων
- Στάσιος Φοιτητές - ΔΠΠ - ΟΤΕ
- Φανάρι - κάμαρα - σηματο
- Διάστρες Λιμένα
- Κτίριο
- Υφασμάτινη λείδη ασφάλτωση 100-200kg

Σύστημα Αναφοράς : Ε.Γ.Σ.Δ. '87
 Ελέγχοντας αναφοράς GBS 80 (α - 6378 137 m, 1/Γ - 298.23722101)
 Ιερσηβή : Εγρήφρα Μακροκαρική
 Κεντρικός Μεσημβρινός λσ = 24° 00' 00" με Κο = 0.999600
 Τμηματική Κοσμητική Μεσημβρινός : -500000.00 m
 Γεωγραφικό Πόλεος Αναφοράς : 0° 00' 00"



ΟΡΜΟΣ ΓΑΡΙΤΣΑΣ

Το παρόν σχέδιο έχει υπόβαθρο σε προηγούμενες μελέτες αρχείου της Υπηρεσίας.



ΕΛΛΗΝΙΚΗ ΔΗΜΟΚΡΑΤΙΑ
ΠΕΡΙΦΕΡΕΙΑ ΙΟΝΙΩΝ ΝΗΣΩΝ
ΓΕΝΙΚΗ Δ/ΝΣΗ ΥΠΟΔΟΜΩΝ & ΜΕΤΑΦΟΡΩΝ
Δ/ΝΣΗ ΤΕΧΝΙΚΩΝ ΕΡΓΩΝ Π. Ε. ΚΕΡΚΥΡΑΣ
ΤΜΗΜΑ ΣΥΓΚΟΙΝΩΝΙΑΚΩΝ ΕΡΓΩΝ

ΕΡΓΟ: «ΑΠΟΚΑΤΑΣΤΑΣΗ ΠΑΡΑΛΙΑΚΟΥ ΤΟΙΧΙΟΥ ΚΑΙ ΠΕΖΟΔΡΟΜΙΟΥ ΠΑΡΑΛΙΑΚΗΣ ΔΕΦΟΡΟΥ ΓΑΡΙΤΣΑΣ ΑΠΟ ΤΟ ΥΨΟΣ ΔΕΣΥΛΛΑ ΜΕΧΡΙ ΤΩΝ ΑΝΕΜΟΜΥΛΩΝ»

ΘΕΜΑ ΣΧΕΔΙΟΥ:
ΤΟΠΟΓΡΑΦΙΚΗ ΑΠΟΤΥΠΩΣΗ

ΚΕΡΚΥΡΑ ΣΕΠΤΕΜΒΡΙΟΣ 2021

ΣΥΝΤΑΧΘΗΚΕ	ΘΕΩΡΗΘΗΚΕ	ΕΓΚΡΙΘΗΚΕ
Μαρίνα Χαροποιάλα Πολίτικος Μηχανικός ΤΕ/Α'	Μίλας Αργυρού Πολίτικος Μηχανικός ΤΕ/Α'	Κωνσταντίνος Γασπαράτος ΗΜ Μηχανικός ΤΕ/Α'