







ΕΛΛΗΝΙΚΗ ΔΗΜΟΚΡΑΤΙΑ
 ΥΠΟΥΡΓΕΙΟ ΠΕΡΙΒΑΛΛΟΝΤΟΣ ΚΑΙ ΕΝΕΡΓΕΙΑΣ
 ΔΙΕΥΘΥΝΣΗ ΧΩΡΟΤΑΞΙΚΟΥ ΣΧΕΔΙΑΣΜΟΥ

**ΕΙΔΙΚΟ ΧΩΡΟΤΑΞΙΚΟ ΠΛΑΙΣΙΟ
 ΓΙΑ ΤΙΣ ΑΝΑΝΕΩΣΙΜΕΣ ΠΗΓΕΣ ΕΝΕΡΓΕΙΑΣ**
 ΣΤΡΑΤΗΓΙΚΗ ΜΕΛΕΤΗ ΠΕΡΙΒΑΛΛΟΝΤΙΚΩΝ ΕΠΙΠΤΩΣΕΩΝ

Χάρτης 2:
 Προστατευόμενοι υγρότοποι

- Υπόμνημα**
-  Υγρότοποι Ραμσάρ
 -  Μικροί νησιώτικοι υγρότοποι
 -  Βασική υδρογραφία
 -  Όρια Περιφερειών



0 75 150 χλμ.

Μελετητές ΣΜΠΕ:
 - Δ. ΑΡΓΥΡΟΠΟΥΛΟΣ
 Σύμβουλοι Περιβάλλοντος Α.Ε.
 - ΜΟΥΤΣΙΑΚΗΣ ΕΘΥΜΙΟΣ
 Δρ. Περιβαλλοντολόγος

Αθήνα, Απρίλιος 2026